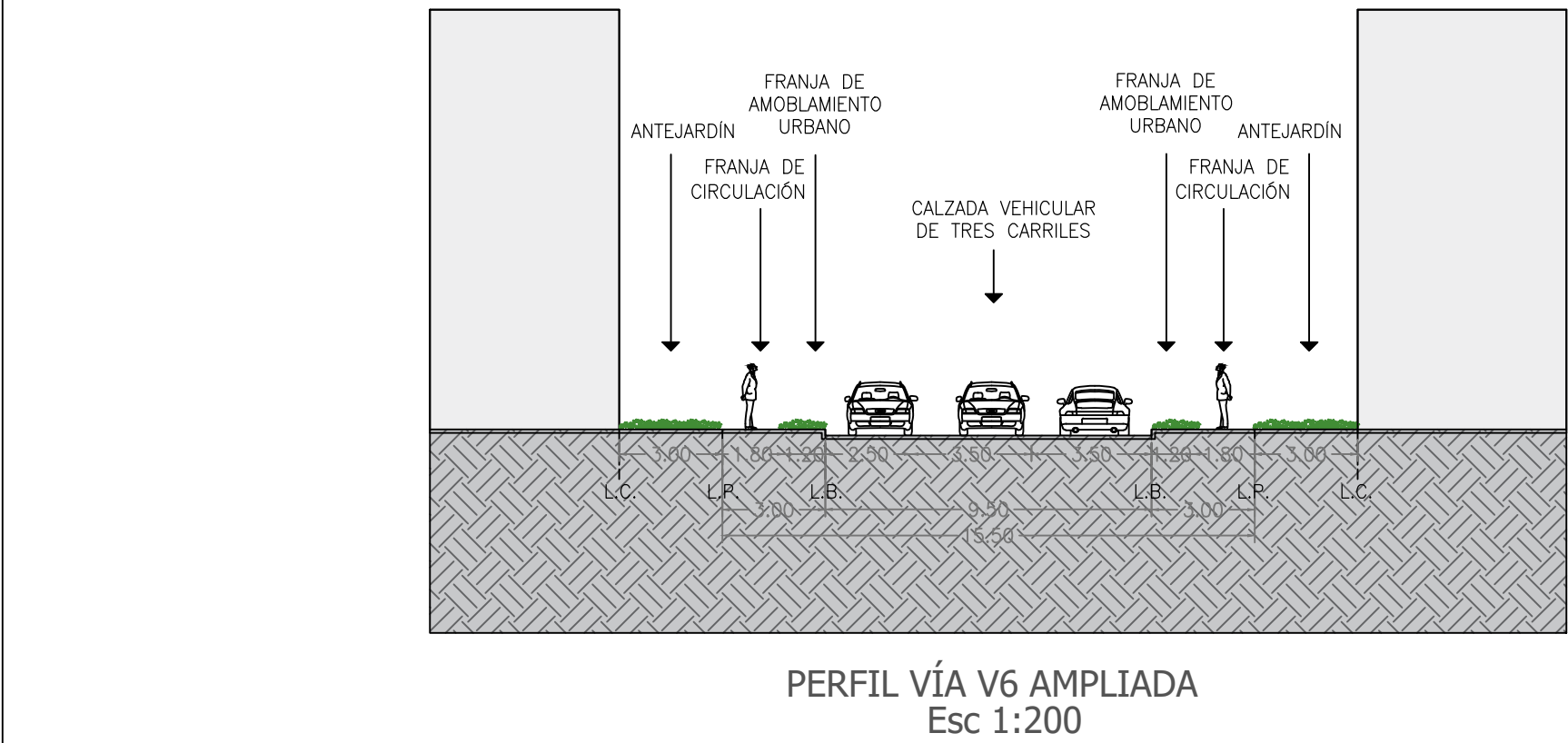
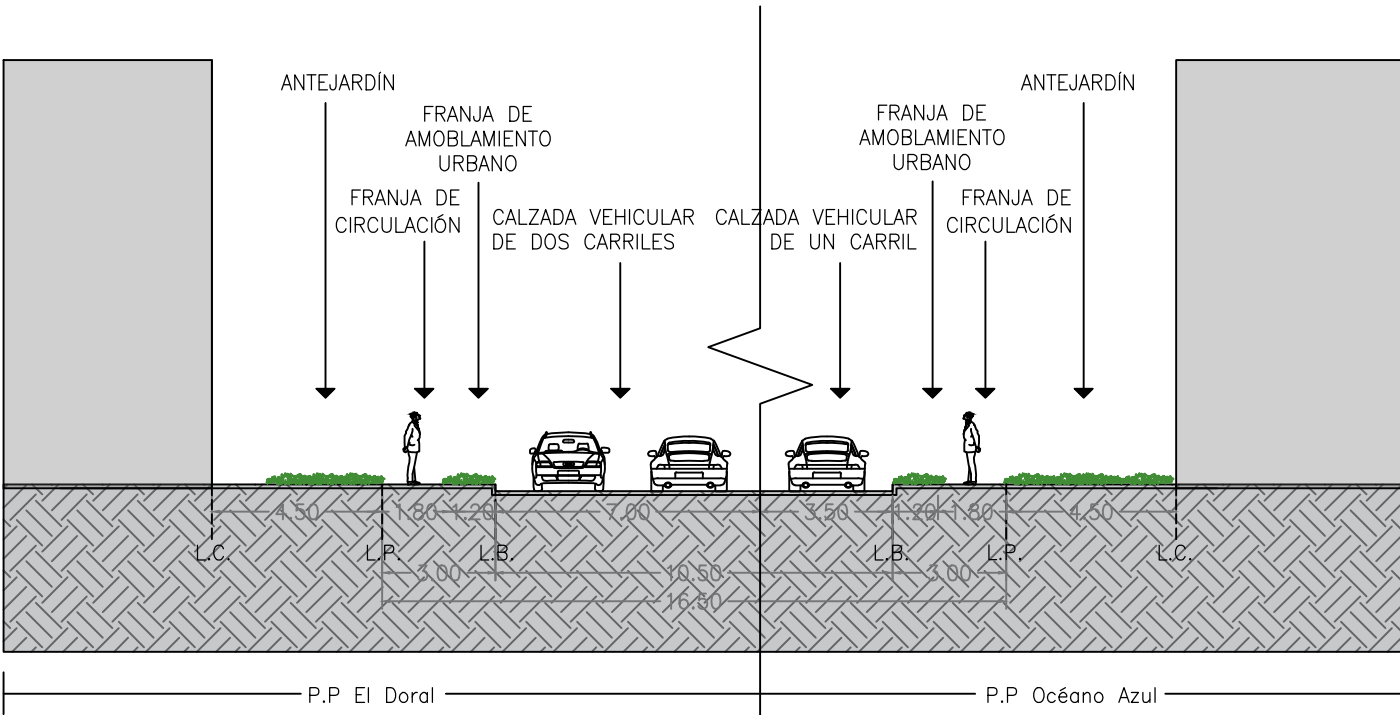


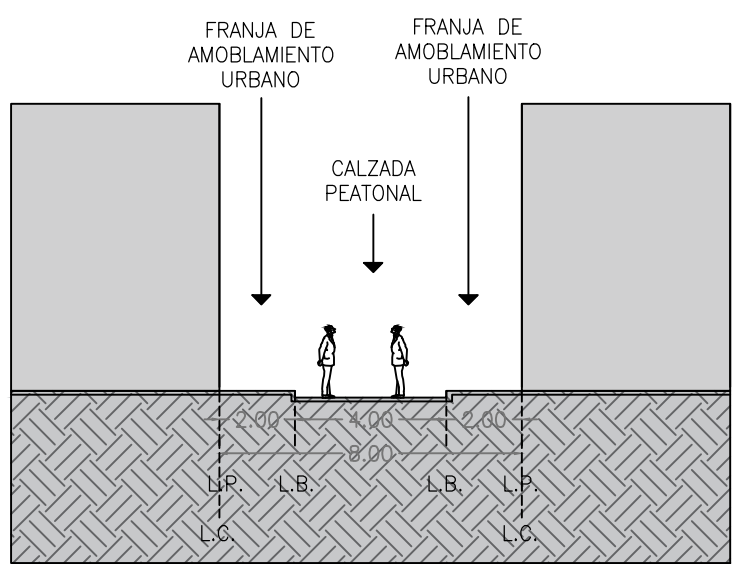
8	RED VIAL Y PERFILES VIALES, Sobre Área Neta Urbanizable (Numeral 8.1+8.2+8.3)	1,95 Ha	19.488,96 m2	19%
8.1	Vía Pública Perfil V6 (Según plano F-001 y F-002), (Numeral 8.1+8.2+8.3)	0,96 Ha	9.559,33 m2	
8.1.1	Vía Pública Perfil V6 - Vía carretable (Según plano F-001 y F-002)	0,57 Ha	5.705,58 m2	
8.1.2	Vía Pública Perfil V6-1 (Según plano F-001 y F-002)	0,08 Ha	783,10 m2	
8.1.3	Vía Pública Perfil V6-2 (Según plano F-001 y F-002)	0,21 Ha	2.068,33 m2	
8.1.4	Vía Pública Perfil V6-3 (Según plano F-001 y F-002)	0,10 Ha	1.002,32 m2	
8.2	Perfil vial V6 Ampliada (3 Carriles) (Según plano F-001 y F-002) (Numeral 8.2.1)	0,32 Ha	3.183,42 m2	
8.2.1	Vía Pública Perfil V6 Ampliada (Según plano F-001 y F-002)	0,32 Ha	3.183,42 m2	
8.3	Perfil vial VP1 (Según plano F-001 y F-002) (Numeral 8.3.1 + 8.3.2 + 8.3.3 + 8.3.4)	0,67 Ha	6.746,21 m2	
8.3.1	Vía Peatonal Perfil VP1 - A (Según plano F-001 y F-002)	0,22 Ha	2.165,06 m2	
8.3.2	Vía Peatonal Perfil VP1 - B (Según plano F-001 y F-002)	0,13 Ha	1.259,76 m2	
8.3.3	Vía Peatonal Perfil VP1 - C (Según plano F-001 y F-002)	0,27 Ha	2.654,46 m2	
8.3.4	Vía Peatonal Perfil VP1 - D (Según plano F-001 y F-002)	0,07 Ha	666,93 m2	



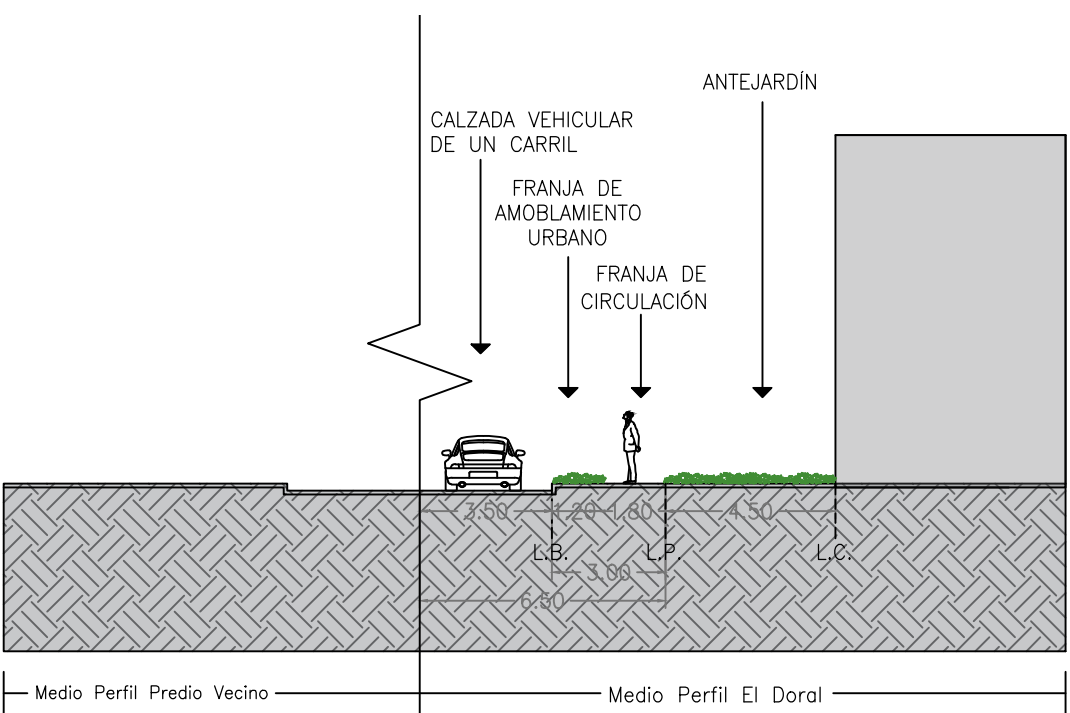
PERFIL VÍA V6 AMPLIADA
Esc 1:200



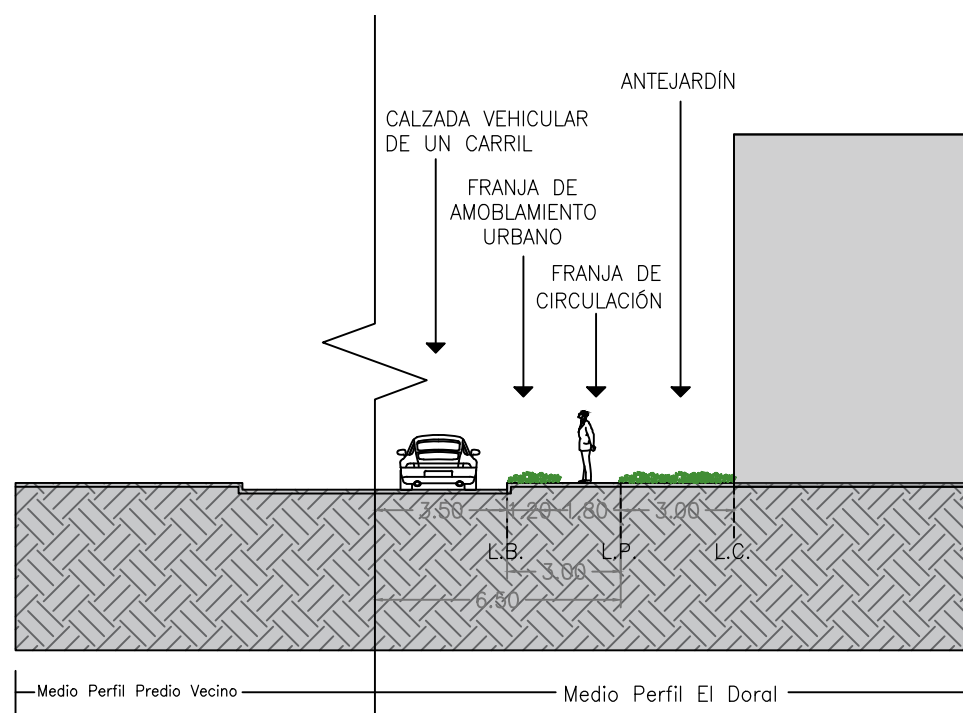
PERFIL VÍA V6 Carretable
Esc 1:200



PERFIL VÍA PEATONAL (VP1) A-B-C-D
Esc 1:200



MEDIO PERFIL VÍA V6-1
Esc 1:200



MEDIO PERFIL VÍA V6-2 y V6-3
Esc 1:200



PROYECTO:

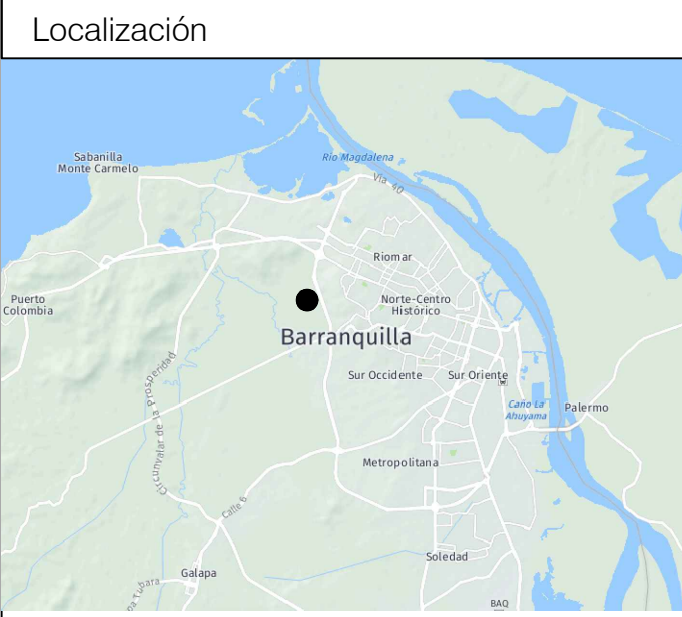
PLAN PARCIAL EL DORAL

Propietario:
ACCIÓN SOCIEDAD FIDUCIARIA S.A.
COMO VOCERA DEL FIDEICOMISO
CIRCUNVALAR O&N FA-5549

DIRECCION :
LA GARRAPATERA Lt 1

Contiene:

Plano Red y Perfiles viales



Convenciones

- Delimitación Área Bruta
- Punto coodenada
- Área por fuera de planificación
- Área Cesión Espacio Público
- Área Cesión Equipamiento
- Perfil Vía Peatonal (VP)
- Franja de Servicios Públicos
- Perfil Vía Vehicular V6
- Perfil Vía V6 Ampliada
- Andén
- Antejardín
- Área Útil Manzanas
- Estructura Vial Plan Parcial Océano Azul

Sistema de Coordenadas

Projected Coordinate System:
BarranquillaDMagna
Projection: Transverse_Mercator
False_Easting: 917264,40600000
False_Northing: 1699839,93500000
Central_Meridian: -74,83433100
Scale_Factor: 1,00000000
Latitude_Of_Origin: 10,92318300
Linear Unit: Meter

Arquitecto responsable:

OCTAVIO BUJATO ZARATE
Matrícula Profesional: A08082000-72209170

Escala:
1:1500

Fecha:
MARZO 2022

Plano:
F-002